UNSERE PARTNER

Intersport Hintertux
Hintertux 783, 6294 Tux
rent@intersport-hintertux.at, +43 (0) 5287 8580 408
www.intersport-hintertux.at

Bernhard Sport Mode
Lanersbach 493, 6293 Tux
info@bernhard-sport-mode.at, +43 (0) 5287 87797
www.bernhard-sport-mode.at

Insider – the sportshop
Vorderlanersbach 83, 6293 Tux
Talstation Finkenberger Almbahnen
Persal 200, 6292 Finkenberg
info@insider-sportshop.com, +43 (0) 5287 86109
www.insider-sportshop.com

Sport Nenner
Talstation Hintertux 794, +43 (0) 5287 86262-2
Fashion Hintertux 767, +43 (0) 5287 86262-1
Outdoor Lanersbach 402, +43 (0) 5287 86262-6
info@sportnenner.at, **www.sportnenner.at**

Sport Stock
Dorf 141, 6292 Finkenberg
info@sport-stock.at, +43 (0) 5285 62039
www.sport-stock.at

Tuxer Sporthaus
Lanersbach 455, 6293 Tux
info@tuxer-sporthaus.at, +43 (0) 5287 87274
www.tuxer-sporthaus.at

Bikeguide Zillertal
Dornau 313, 6292 Finkenberg
info@bikeguidezillertal.at, +43 (0) 664 3535256
www.bikeguidezillertal.at

tvbtux · tvbtuxfinkenberg · tuxfinkenberg · tuxfinkenberg

TOURISMUSVERBAND TUX-FINKENBERG · 6293 TUX · LANERSBACH 401 · AUSTRIA
Tel. +43 (0) 5287 85 06 · info@tux.at · www.tux.at

E-ASY RIDING

E-MOUNTAINBIKE ROUTEN IN TUX - FINKENBERG

1. Finkenberg - Hintertux - Bichlalm
2. Hintertux - Tuxerjoch - Schmirn
3. Tux-Vorderlanersbach - Geiselhöfe - Geiseljoch
4. Bike & Hike Hippoldspitze
5. Eggalm - Brandalm Runde
6. Bike & Hike - Grüblspitze
7. Käseroute
8. Bike & Hike - (A) Junsjoch / (B) Junssee
9. Höllensteinhütte - Grieralm Runde
10. Bike & Hike Kreuzjoch / Tettensjoch
11. Finkenberg - Astegg - Penkenjoch
12. Wanglalm - Penkenjoch

Bosch E-Bike Ladestation

geomarketing

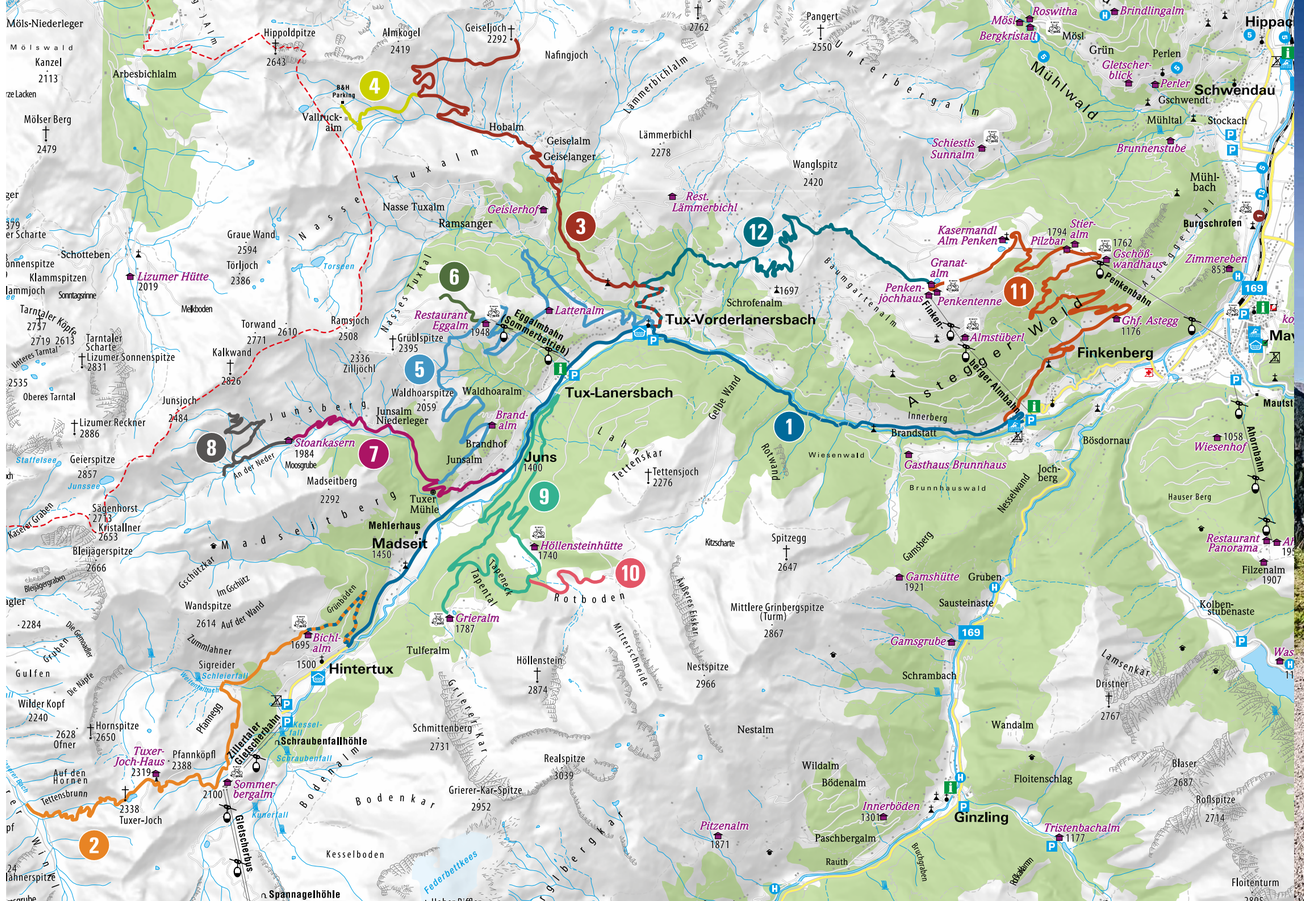

SOMMER / SUMMER

ZILLERTAL TUX FINKENBERG

Mein E-ASY RIDING

E-MOUNTAINBIKE ROUTEN UND TIPPS

1 FINKENBERG - HINTERTUX - BICHLALM

Start: Finkenberg
Ende: Bichlalm
Art: E-Mountainbike / Mountainbike
Kategorie: Leicht – Mittel
max. Höhe: 1.695 m

Dauer:	2,5 h
Länge:	16 km
Höhenmeter: bergauf	805 hm
Höhenmeter: bergab	0 hm

426

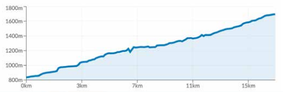

Höhenprofil

2 HINTERTUX - TUXERJOCH - SCHMIRN

Start: Hintertux
Ende: Tuxerjoch
Art: E-Mountainbike / Mountainbike
Kategorie: Mittel - Schwer
Variante: Weiterfahrt nach Schmirn/Kasern
max. Höhe: 2.342 m

Dauer:	3 h
Länge:	13 km
Höhenmeter: bergauf	850 hm
Höhenmeter: bergab	570 hm

426

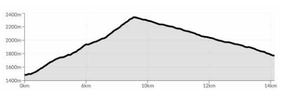

Höhenprofil

3 TUX-VORDERLANERSBACH - GEISELHÖFE - GEISELJOCH

Start: Tux-Vorderlanersbach
Ende: Geiseljoch
Art: E-Mountainbike / Mountainbike
Kategorie: Mittel
max. Höhe: 2.292 m

Dauer:	2 h
Länge:	12,1 km
Höhenmeter: bergauf	1.045 hm
Höhenmeter: bergab	14 hm

424

Höhenprofil

4 BIKE & HIKE - HIPPOLDSPITZE

Start: Tux-Vorderlanersbach
Ende: Tux-Vorderlanersbach
Art: E-Mountainbike / Mountainbike
Kategorie: Mittel – Schwer
max. Höhe: 2.642 m

Dauer: Bike 4 h, Hike 2,5 h	
Länge:	27 km
Höhenmeter: bergauf	1.460 hm
Höhenmeter: bergab	1.460 hm

424

Höhenprofil

5 EGGALM - BRANDALM RUNDE

Start: Tux-Vorderlanersbach
Ende: Juns
Art: E-Mountainbike / Mountainbike
Kategorie: Mittel – Schwer
max. Höhe: 2.000 m

Dauer:	3 h
Länge:	15,5 km
Höhenmeter: bergauf	724 hm
Höhenmeter: bergab	635 hm

4022



Höhenprofil

6 BIKE & HIKE - GRÜBLSPITZE

Start: Bergstation Eggalm
Ende: B&H Parking Beil
Art: E-Mountainbike / Mountainbike
Kategorie: Mittel
max. Höhe: 2.394 m

Dauer: Bike ¼ h, Hike ½ h	
Länge:	1,3 km
Höhenmeter: bergauf	440 hm
Höhenmeter: bergab	0 hm

4023

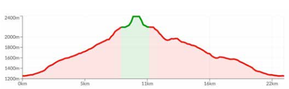

Höhenprofil

7 KÄSEROUTE

Start: Juns
Ende: Stoankasern
Art: E-Mountainbike / Mountainbike
Kategorie: Mittel
max. Höhe: 1.984 m

Dauer:	1,5 h
Länge:	6,0 km
Höhenmeter: bergauf	635 hm
Höhenmeter: bergab	0 hm

4020

Höhenprofil

8 BIKE & HIKE - (A) JUNSJOCH / (B) JUNSSEE

Start: Stoankasern
Ende: B&H Parking
Junssee oder Junsjoch
Art: E-Mountainbike / Mountainbike
Kategorie: Schwer
max. Höhe: (A) 2.484 m
(B) 2.623 m

Dauer:	(A) Bike ½ h, Hike ¾ h (B) Bike ¼ h, Hike 1,5 h
Länge:	(A) 3,5 km (B) 1,1 km
Höhenmeter: bergauf	(A) 500 hm, (B) 600 hm
Höhenmeter: bergab	0 hm

4021

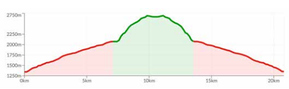

Höhenprofil

9 HÖLLENSTEINHÜTTE - GRIERALM RUNDE

Start: Tux-Lanersbach
Ende: Tux-Lanersbach
Art: E-Mountainbike / Mountainbike
Kategorie: Mittel
max. Höhe: 1.786 m

Dauer:	2,5 h
Länge:	12,5 km
Höhenmeter: bergauf	567 hm
Höhenmeter: bergab	567 hm

4009

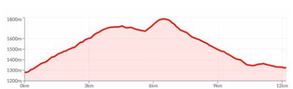

Höhenprofil

10 BIKE & HIKE - KREUZJOCH / TETTENSJOCH

Start: Abzw. Höllensteinhütte Hochleger
Ende: B&H Parking Hochleger
Art: E-Mountainbike / Mountainbike
Kategorie: Mittel
max. Höhe: 2.275 m

Dauer:	Bike ½ h, Hike 1 h
Länge:	1,3 km
Höhenmeter: bergauf	535 hm
Höhenmeter: bergab	0 hm

4011

Höhenprofil

11 FINKENBERG - ASTEGG - PENKENJOCH

Start: Finkenberg
Ende: Penkenjoch
Art: E-Mountainbike / Mountainbike
Kategorie: Mittel
max. Höhe: 2.095 m

Dauer:	2,5 h
Länge:	13,0 km
Höhenmeter: bergauf	1.200 hm
Höhenmeter: bergab	16 hm

475

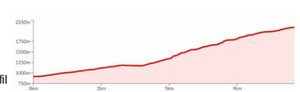

Höhenprofil

12 WANGLALM - PENKENJOCH

Start: Tux-Vorderlanersbach
Ende: Penkenjoch
Art: E-Mountainbike / Mountainbike
Kategorie: Mittel
max. Höhe: 2.095 m

Dauer:	2,5 h
Länge:	10,0 km
Höhenmeter: bergauf	912 hm
Höhenmeter: bergab	101 hm

4008

Höhenprofil

Bikegenuss pur

MOUNTAINBIKE REGELN

ACHTUNG: Es gelten auf allen Mountainbike-Strecken die Straßenverkehrsordnungen!

1. Helm tragen zur eigenen Sicherheit
2. Schließe alle Tore, Schranken und Weidegitter
3. Schone und respektiere Tiere und Pflanzen
4. Keine Abfälle in der Natur zurücklassen
5. Vermeide unnötigen Lärm und unnötige Bremsspuren
6. Bleibe auf markierten Pfaden und Wegen
7. Auf allen Waldwegen muss mit Land- und Forstwirtschafts-Fahrzeugen oder Absperrungen gerechnet werden, auch wenn die Straßen durch Schranken gesperrt sind
8. Beachte und befolge die Anweisungen des Forst- und Almpersonals
9. Fahre immer nur so schnell, dass du jederzeit anhalten kannst
10. Gewähre den Wanderern auf Wanderwegen und den Fußgängern immer den Vortritt
11. Ein freundliches „Grüß Gott“ schafft ein gutes Nebeneinander zwischen Wanderern, Anwohnern und Bikern
12. Auf allen Bikerouten ist immer mit Wildtieren, Haustieren und Nutztieren zu rechnen
13. Informiere immer Gastgeber oder Angehörige über die gewählte Route
14. Respektiere Verbotsschilder und Hinweistafeln

Beachten Sie die Regeln und Hinweise für einen unfallfreien Mountainbiketag!